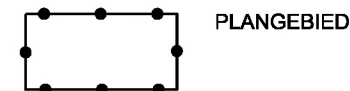





PLANGEBIED




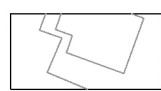
BESTEMMINGEN


- bestemmingen**
- ART. 3  Bedrijf **B**
- dubbelbestemmingen**
- ART. 4  Waarde - Archeologie 2 **WR-A2**
 - ART. 5  Waarde - Archeologie 3 **WR-A3**

AANDUIDINGEN

- gebiedsaanduidingen**
-  overige zone - buitengebied
- functieaanduidingen**
-  (b=3.2) bedrijf van categorie 3.2

VERKLARINGEN

-  bestemmingsgrens
-  ondergrond



GEMEENTE BEUNINGEN

Bestemmingsplan Waardhuizenstraat 3 Beuningen

PLANSTATUS **vastgesteld** **verbeelding**

PLANNUMMER **NL.IMRO.0209.BPWrdhuizenstr3BEU-vadf** SCHAAL **1:1000** DATUM **28-04-2021**

**buro
WAAL
BRUG**

