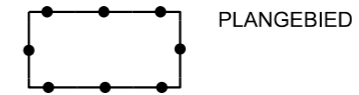


PLANGEBIED




BESTEMMINGEN

bestemmingen

ART. 3  Groen - Landelijk groen


ART. 4  Wonen

dubbelbestemmingen

ART. 5  Waarde - Archeologie 2

AANDUIDINGEN

gebiedsaanduidingen

 vrijwaringszone - molenbiotop 400m

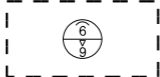
bouwaanduidingen

 bijgebouwen


bouwvlak

 bouwvlak


maatvoeringen

 maximum goothoogte (m), maximum bouwhoogte (m)

VERKLARINGEN

 bestemmingsgrens

 ondergrond



Schoenaker 10 Postbus 16

GEMEENTE BEUNINGEN

Bestemmingsplan Molenstraat 20 Winssen

PLANSTATUS
vastgesteld

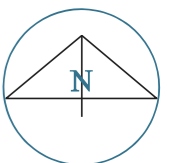
verbeelding

PLANNUMMER
NL.IMRO.0209.BPMolenstraat20WIN-vadf

SCHAAL
1:1000

DATUM
30-04-2019

**buro
WAAL
BRUG**



6640 AD Beuningen

telefoon: 024 - 675 23 56

email: info@burowaalbrug.nl

www.burowaalbrug.nl