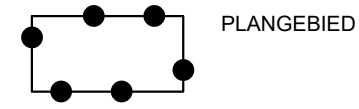
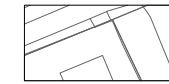


PLANGEBIED



PLANGEBIED

VERKLARINGEN



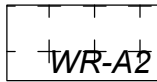
ondergrond: BGT en BRK
(datum: 06-06-2018)

BESTEMMINGEN

bestemmingen

ART. 3  Wonen

dubbelbestemmingen


ART. 4  Waarde - Archeologie 2

AANDUIDINGEN


bouwvlak

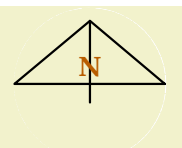
 bouwvlak

bouwaanduidingen

 bijgebouwen

maatvoering

 maximum aantal wooneenheden



STARTDATUM JUNI 2018

STATUS

DATUM

BESLUITNR.

FORMAAT A3

PC CODE 018-608

REF. TEK. J-H

GEMEENTE BEUNINGEN

Bestemmingsplan Hommelstraat 2 Beuningen

PLANSTATUS

Vastgesteld

verbeelding

PLANNUMMER

NL.IMRO.0209.Hommelstraat2beu-vadf

SCHAAL

1:1000

DATUM

20-06-2019

POUDEROYEN
compagnons
vormgeving van stad en land